

DRONNINGLUND



Handelsanalyse 2018



Brønderslev Kommune

36.000
Indbyggere



274.400 kr.
Gennemsnitlig
personindkomst



6%
Tomme boliger



Største by
Brønderslev
12.598 indbyggere



4,3%
Ledighed



2,3 Nye virksomheder pr.
1.000 indbyggere



13.057
Beskæftiget arbejdspladser

Alle byer bliver defineret ud fra det samme udgangspunkt: En by består af naturligt sammenhængende bebyggelse, hvor der mindst er 200 indbyggere.



Information om Dronninglund

Dronninglund er en by i det østlige Vendsyssel med 3.436 indbyggere.

Byen har navn efter dronning Charlotte Amalie som fik Dronninglund Slot til eje i 1690. Slottet var oprindeligt et kloster - Hundslund Kloster - etableret i 1200-tallet. Dronninglund by er vokset op omkring dette kloster. Dronninglund ligger i Brønderslev Kommune og hører under Region Nordjylland.

Fire kilometer nord for byen ligger Dronninglund Storskov som dækker den sydlige del af bakkelandskabet Jyske Ås. Højeste bakke i dette område er Knøsen med sine 136 meter over havet.

Dronninglund ligger godt placeret - 13,8 km til Brønderslev, 20,2 km til Aalborg, 40 km til Frederikshavn og 28,1 km til Sæby.

Byen har et gymnasium med 517 elever og en folkeskole med 769 elever fordelt på 0. til 10. klassetrin.

Bygningskulturen giver økonomisk værdi

Bevaring af kulturmiljøer og bygninger giver ikke kun mening i forhold til byens identitet og karakter, det giver også mening økonomisk.

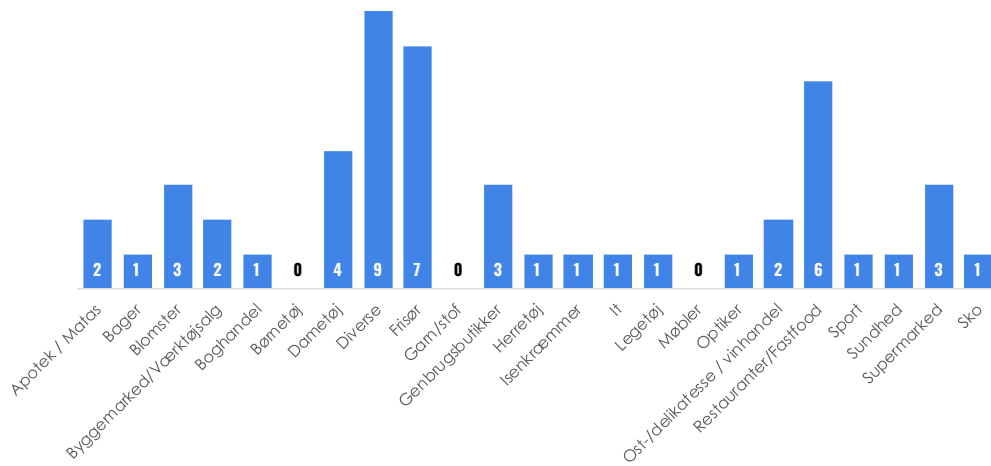
Realdania har i marts 2015 offentliggjort en ny rapport hvor bygningskulturens økonomiske værdi er undersøgt. Resultaterne viser:

- **30 %** højere salgspriser for enfamiliehuse, der er udpeget som bevaringsværdige
- **13 %** højere salgspriser for boliger i områder, der har mere end 15 % bevaringsværdige bygninger
- Bygningskulturen er en væsentlig faktor for tiltrækning af turister.

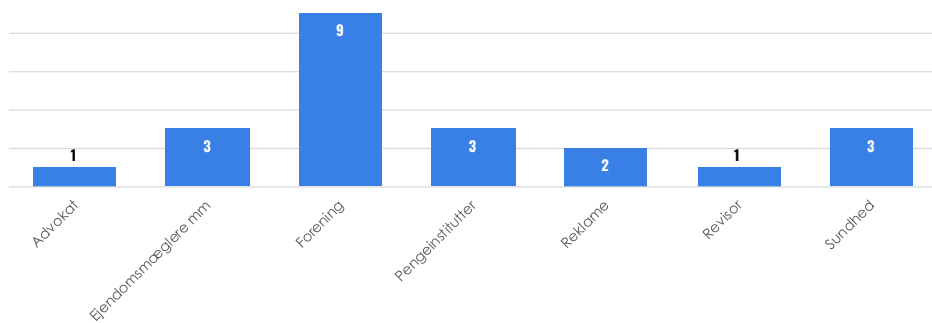
Særligt det sidste punkt er tydeligt i Dronninglund, idet Dronninglund Slot og oplevelserne omkring byen og på den Jyske Ås tiltrækker mange besøgende til området.

Eksisterende forretninger og servicevirksomheder i Dronninglund

Forretninger



Servicevirksomhed



Befolkning

Befolkningsudvikling

36.298 borgere i Brønderslev Kommune i 2018



BRØNDERSLEV



12.598 indbyggere

+ 689 siden 2013

HJALLERUP



3.969 indbyggere

+ 201 siden 2013

DRONNINGLUND

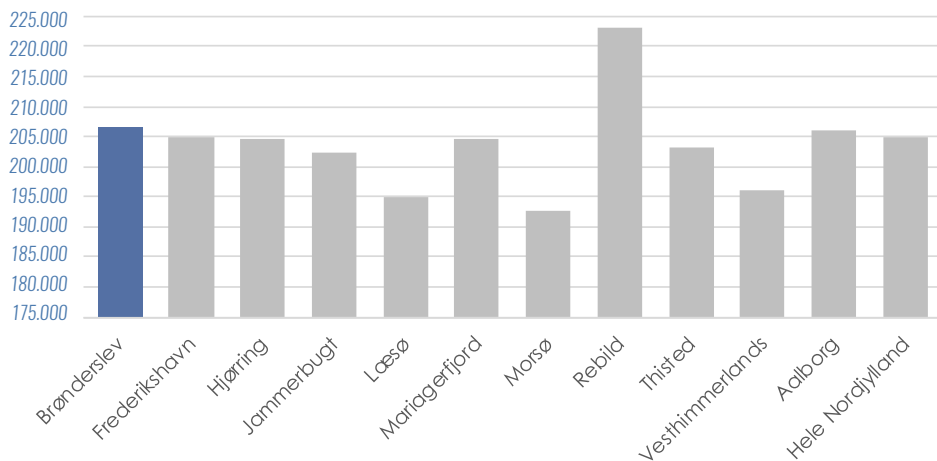


3.436 indbyggere

+ 115 siden 2013

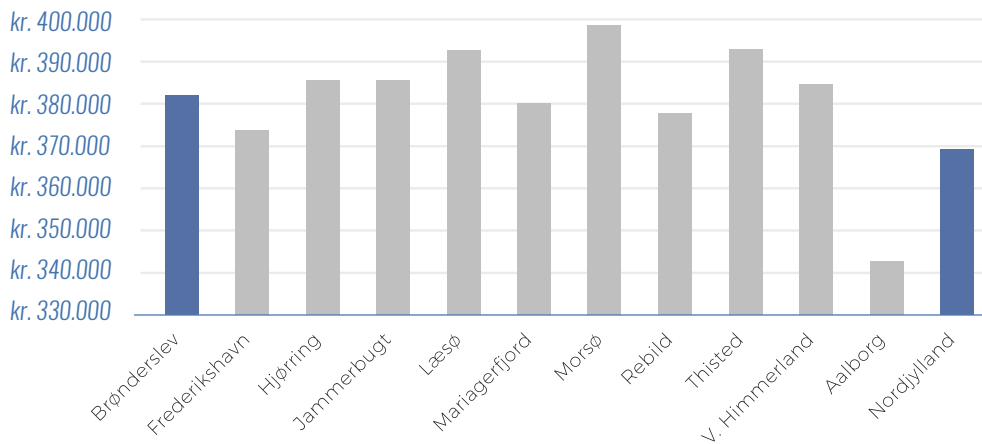
Indkomst

pr. person over 14år



Rådighedsbeløb

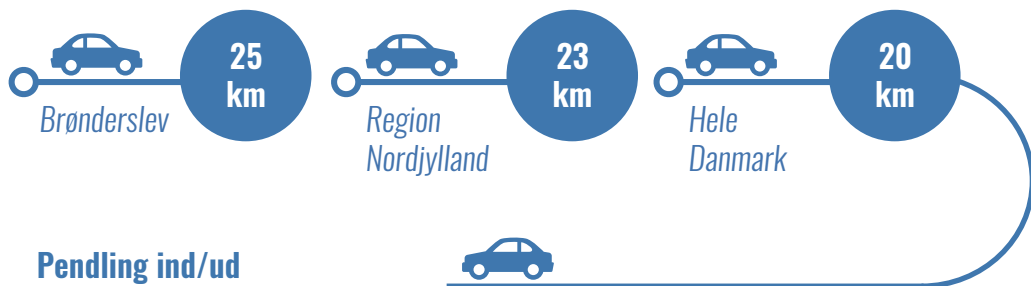
pr. husstand



Figuren viser det beregnede rådighedsbeløb for en modelfamilie i kommunen og i Nordjylland i 2014.

Kilde: Region Nordjylland og Danmarks statistik


Pendlingsafstand



Figuren viser, hvor langt de beskæftigede med bopæl i kommunen i gennemsnit pendler fra hjem til arbejde, dvs. afstand målt i én vej. Der er desuden vist et regions- og landsgennemsnit.

Kilde: Region Nordjylland og Danmarks statistik

Gennemsnitsalder



42 år i Brønderslev Kommune

45 år i Frederikshavn

43 år i Hjørring

43 år i Jammerbugt

52 år i Læsø

43 år i Marigagerfjord

44 år på Mors

41 år i Rebild

43 år i Thisted

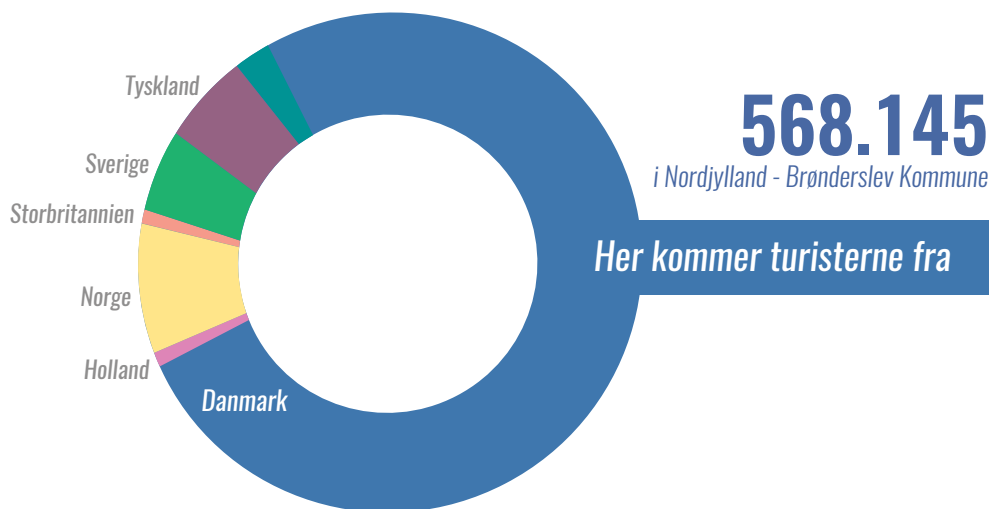
43 år i V.himmerland

39 år i Aalborg

Figuren viser befolkningens gennemsnitsalder i kommunerne i 2016

Kilde: Region Nordjylland og Danmarks statistik

Lidt om turisme



Overnatninger fordelt på kommuner og nationaliteter

2015	Danmark	Holland	Norge	Sverige	Tyskland	Øvrige	Totalt
Regionen ialt	4.032.419	82.985	880.549	298.832	1.855.122	246.809	7.396.716
<i>Aalborg kommune</i>	557.096	12.801	153.180	32.921	111.137	99.301	966.436
<i>Brønderslev kommune</i>	90.144	749	3.878	936	3.806	1.766	101.423
<i>Frederikshavn kommune</i>	738.189	10.257	227.410	133.252	220.973	41.005	1.371.086
<i>Hjørring kommune</i>	614.914	22.527	219.406	63.405	498.450	40.121	1.458.823
<i>Jammerbugt kommune</i>	813.057	11.295	149.531	42.662	482.920	21.822	1.521.287